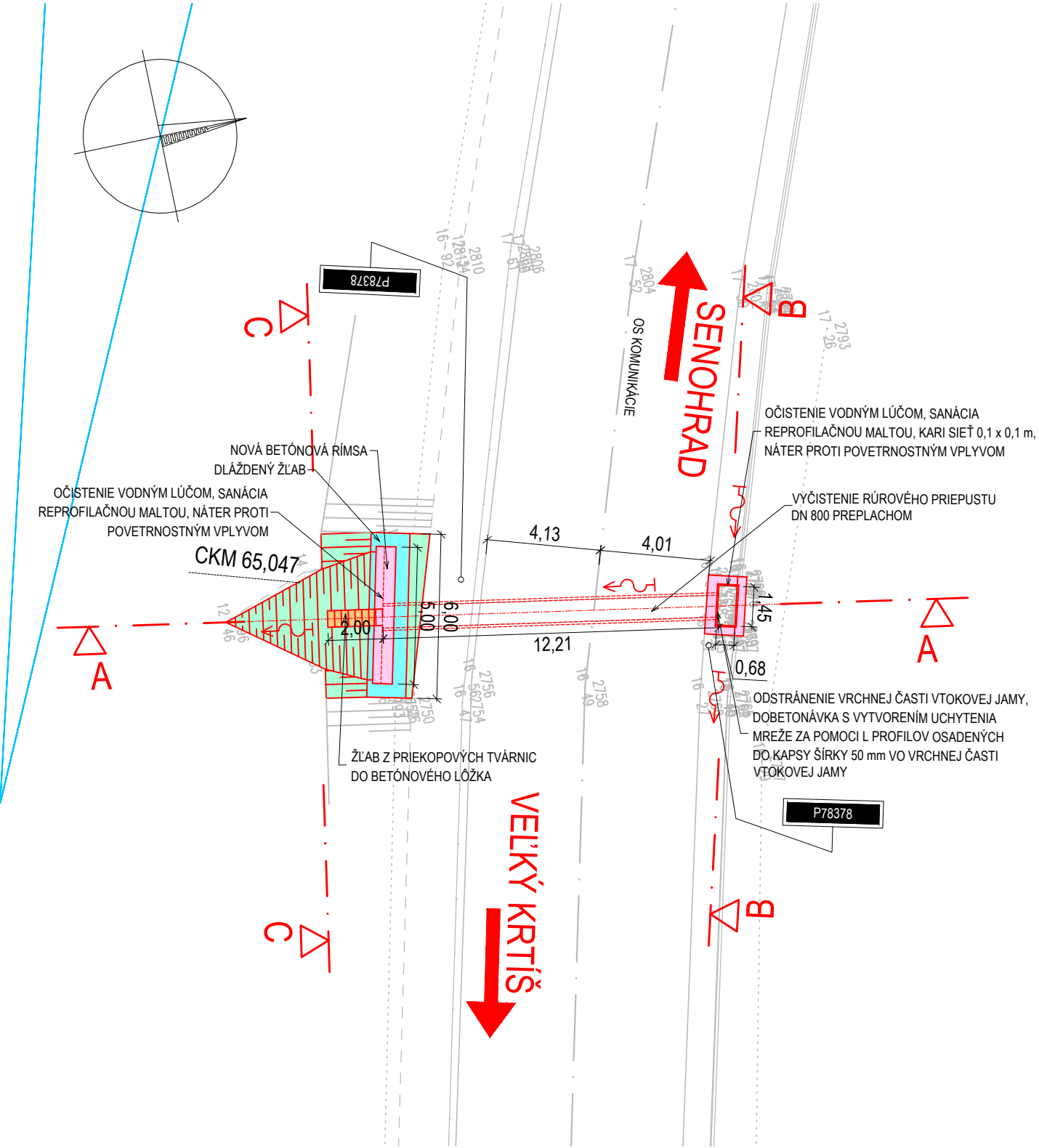


SO 315-00 PRIEPUST P78378 V CKM 65,047

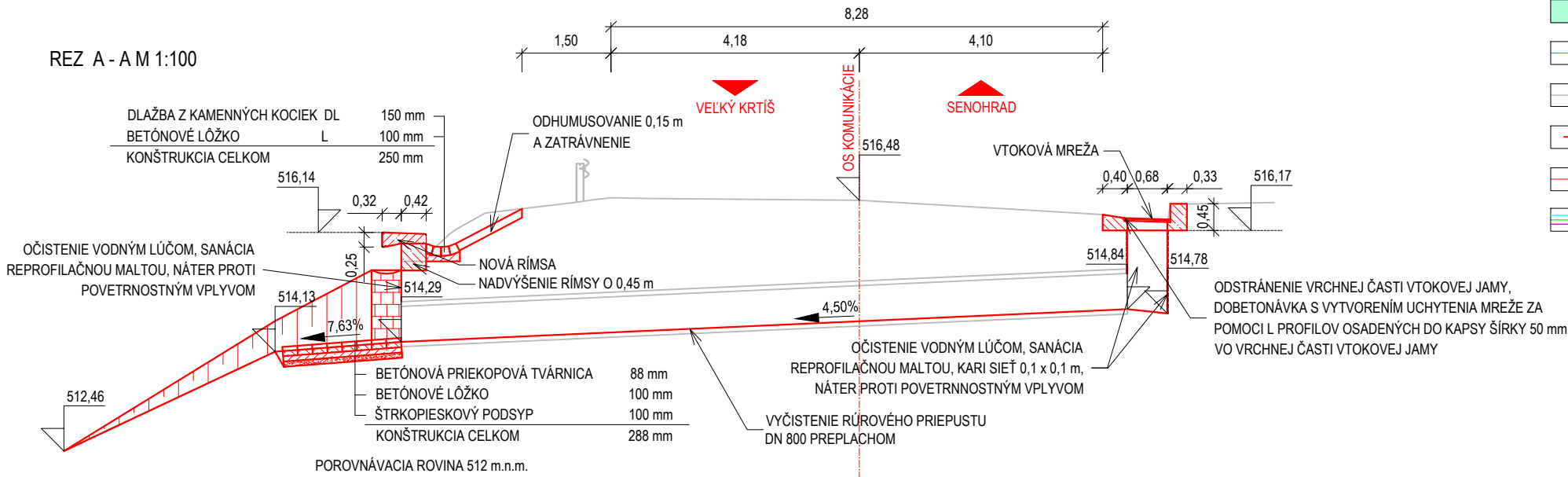
RÚROVÝ BETÓNOVÝ DN800
DĹŽKY 12,21m
VÝŠKA NIVELETY VOZOVKY +516,48mn.m.
VÝŠKA VTOKU PRIEPUSTU +514,84mn.m.

POZNÁMKA :

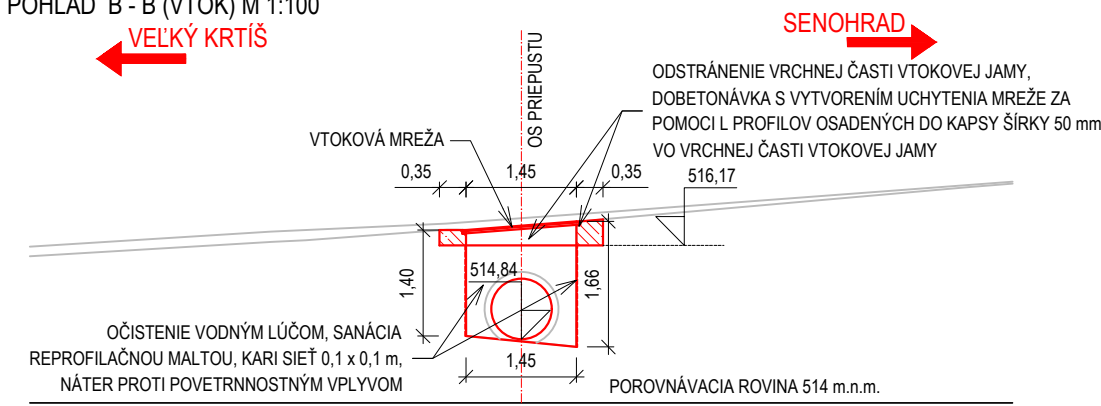
Tabuľka sa osadí na záchytnom bezpečnostnom zariadení, prípadne na cestnom telese za hranu nespvnenej krajnice v mieste priepustu tak, aby bola zabezpečená jej viditeľnosť z vozovky pozemnej komunikácie.



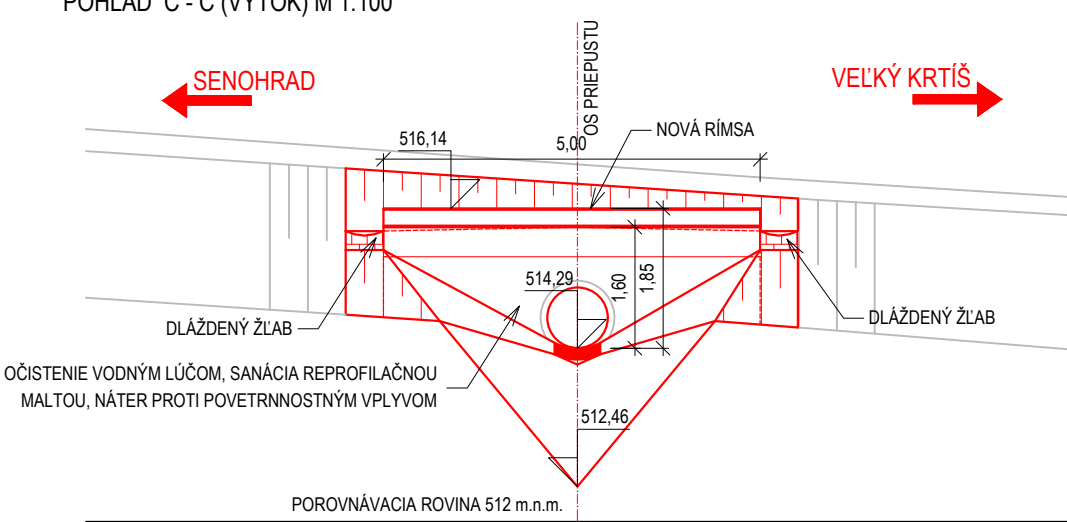
REZ A - A M 1:100



POHĽAD B - B (VTOK) M 1:100





POHĽAD C - C (VÝTOK) M 1:100



LEGENDA:

- NOVÁ ŽELEZOBETÓNOVÁ RÍMSA
- ŽĽAB Z KAMENNÝCH KOCIEK DO BETÓNU
- ŽĽAB Z PRIEKOPOVÝCH TVÁRNIC ŠÍRKY 0,6 m
- TERÉNNE ÚPRAVY
- HRANICE PARCEL KN
- EXISTUJÚCI STAV
- SMER VODNÉHO TOKU
- NÁVRH ÚPRAV
- KATASTER

OBJEDNÁVATEĽ:		ZHOTOVITEĽ:		
<div></div> <div>BANSKOBYSŤRICKÝ SAMOSPRÁVNÝ KRAJ</div> <div>Námestie SNP 23, 974 01 Banská Bystrica</div>		<div></div> <div>AFRY</div> <div>AFRY CZ s.r.o. ORGANIZAČNÁ ZLOŽKA SLOVENSKO PLYNÁRENSKÁ 7/A 821 09 BRATISLAVA tel.: +421 908 136 191 www.afry.cz</div>		
HLAVNÝ INŽINIER PROJEKTU:	ZODPOVEDNÝ PROJEKTANT:	VYPRACOVAL:	KONTROLOVAL:	
Ing. Ľubica Cigerová	Ing. Jozef Filipovič	Ing. Peter Vališ	Ing. Ľubica Cigerová	
NÁZOV STAVBY:				
REKONŠTRUKCIA CESTY A MOSTOV II/527 VEĽKÝ KRŤÍŠ - SUCHÁŇ (HRANICA OKRESU VK/KA); KUMULATÍVNE STANIČENIE KM 48,947 - 67,587; V.ETAPA; ÚSEK 3.				
STAVEBNÝ OBJEKT:	SO 315-00 PRIEPUST P78378 V CKM 65,047			
PRÍLOHA:	Situácia, priečný rez a pohľad			
KRAJ / OKRES:	Banskobystrický / Veľký Krťiš	ČASŤ:	VÝKRES Č.:	ČÍSLO SÚPRAVY:
DÁTUM:	12/2023	D.	2.	
STUPEŇ	DSPRS			
MIERKA:	1:200, 1:100			
POČET A4:	3xA4			
Č. ZÁKAZKY	2023/0206			